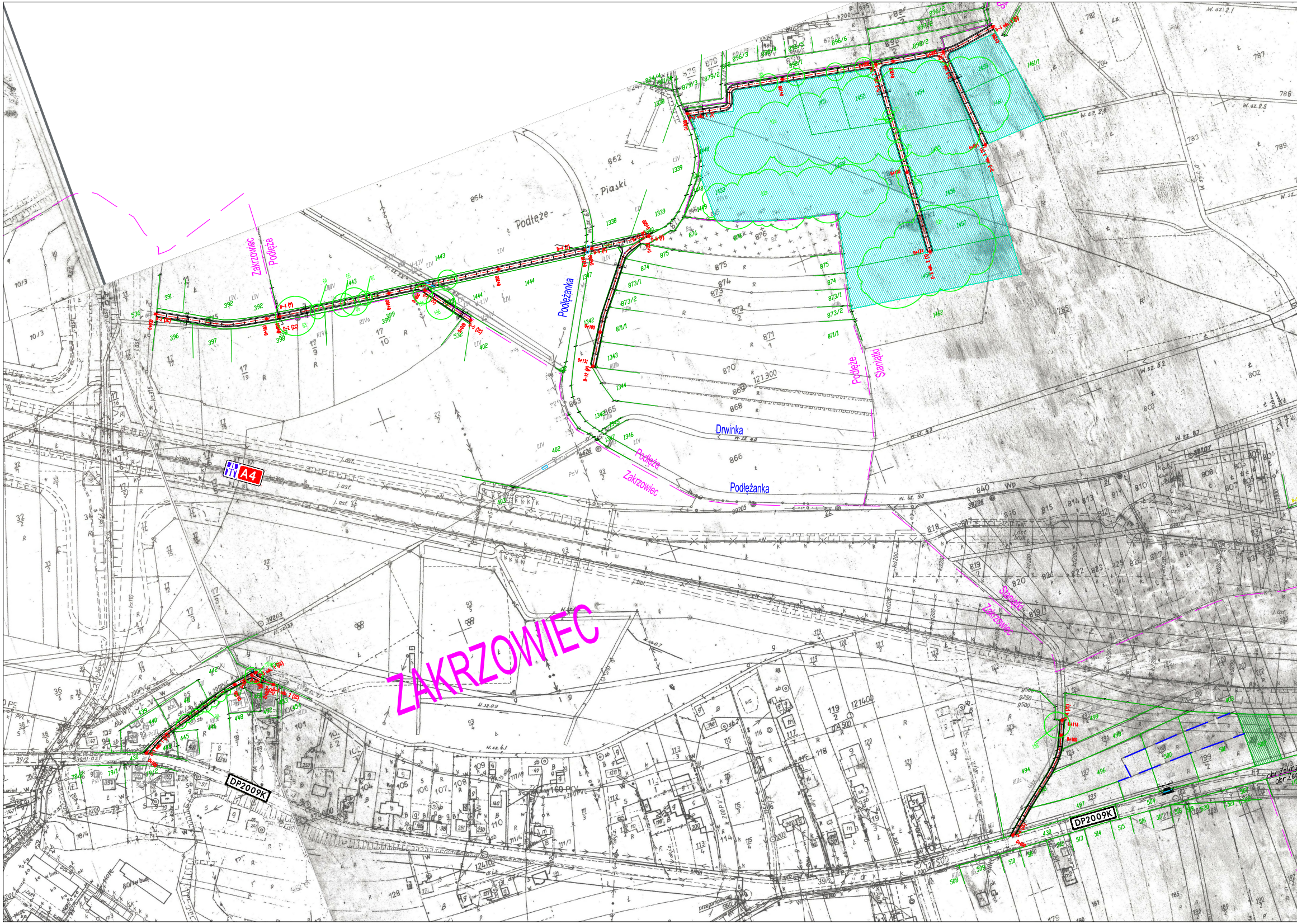
ZAKRZOWIEC
A4
DP2009K
DP2009K
Zakrzowiec
Podłęże
Podłęże
Zakrzowiec
Podłęże
Staniątki
Staniątki
Zakrzowiec
Podłężanka
Podłężanka
Drwinka
Piaski
Podłęże
Staniątki
862
854
875
874
873/1
873/2
871/1
870
869
868
866
865
863
840 Wp
1338
1339
1342
1343
1344
1346
1347
1443
1444
392
396
397
398
399
402
532
536
818
819
820
821
822
823
825
826
827
494
496
497
498
499
500
501
504
505
513
514
515
516
119
120
121
122
123
113
114
115
116
117
118
105
106
107
108
109
110
101
102
445
448
440
430
36
38
39/2
79/1
79/2
78/4
80
128
185
187
189
190
802
800
785
786
787
788
789
783
782

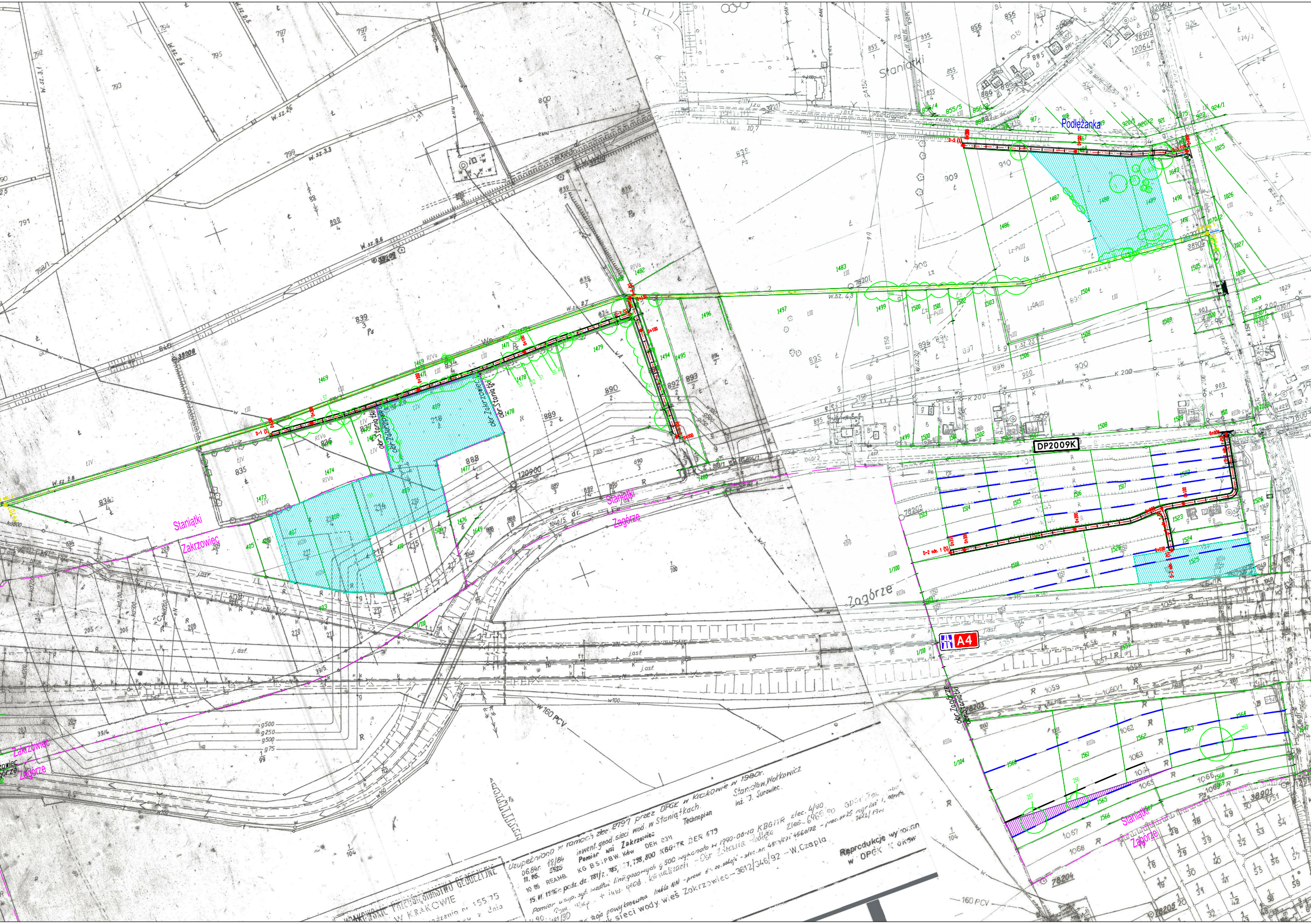
Staniątki
Podłężanka
DP2009K
A4
Zagórze
Zakrzowiec
obr. Staniątki
obr. Zakrzowiec
obr. Zagórze
D-1 (S)
D-2 odc. 1 (S)
D-5 (S)
w.sz. 2,5
w.sz. 3,1
w.sz. 2,6
w.sz. 3,3
w.sz. 9,6
w.sz. 2,7
w.sz. 2,8
w.sz. 4,3
w.sz. 4,0
w.sz. 10,7
w160 PCV
160 PCV
j.asf.
K 200
78201
78202
78203
78204
78205
38901
38905
38208
38209
120900
12064
839 3 Ps
890 2
888
835
834 4
909
910
1055
1059
1062
1063
1065
1066
1067
1068
Uzupełniono w ramach zlec. 2797 przez OPGK w Krakowie w 1980r.
inwent. geod. sieci wod. w Staniątkach.
Technoplan
Stanisław Wołkowicz
inż. J. Surowiec
06.84r. 12/84
11. 85. 5525
Pomiar wsi Zakrzowiec
10 85 REAMB. KG BS i PBW. Kśw DER 0311
KG BS i PBW. Kśw
15. VI. 1986r. podz. dz. 781/1, 785, 797, 798, 800 KBGiTR DER 679
Pomiar uzup. syt. według linii gazowych g 500 wykonano w 1990-06-10 KBGiTR zlec. 4/90
Pom. uzup. + inw. geod. kanalizacji - Obr. Staniątki - Podłęże Zlec. 6965/90 GDDKiA Tech...
inwentaryzacja powykonawcza kabla NN - prace ... - zlec. nr. 4560/72 - prac. nr 25 mgr inż. L. Mentel 3612/1991
... sieci wody wieś Zakrzowiec - 3612/346/92 - W. Czapla
Reprodukcje wykonan... w OPGK Kraków
... PRZEDSIĘBIORSTWO GEODEZYJNE W KRAKOWIE
155.75

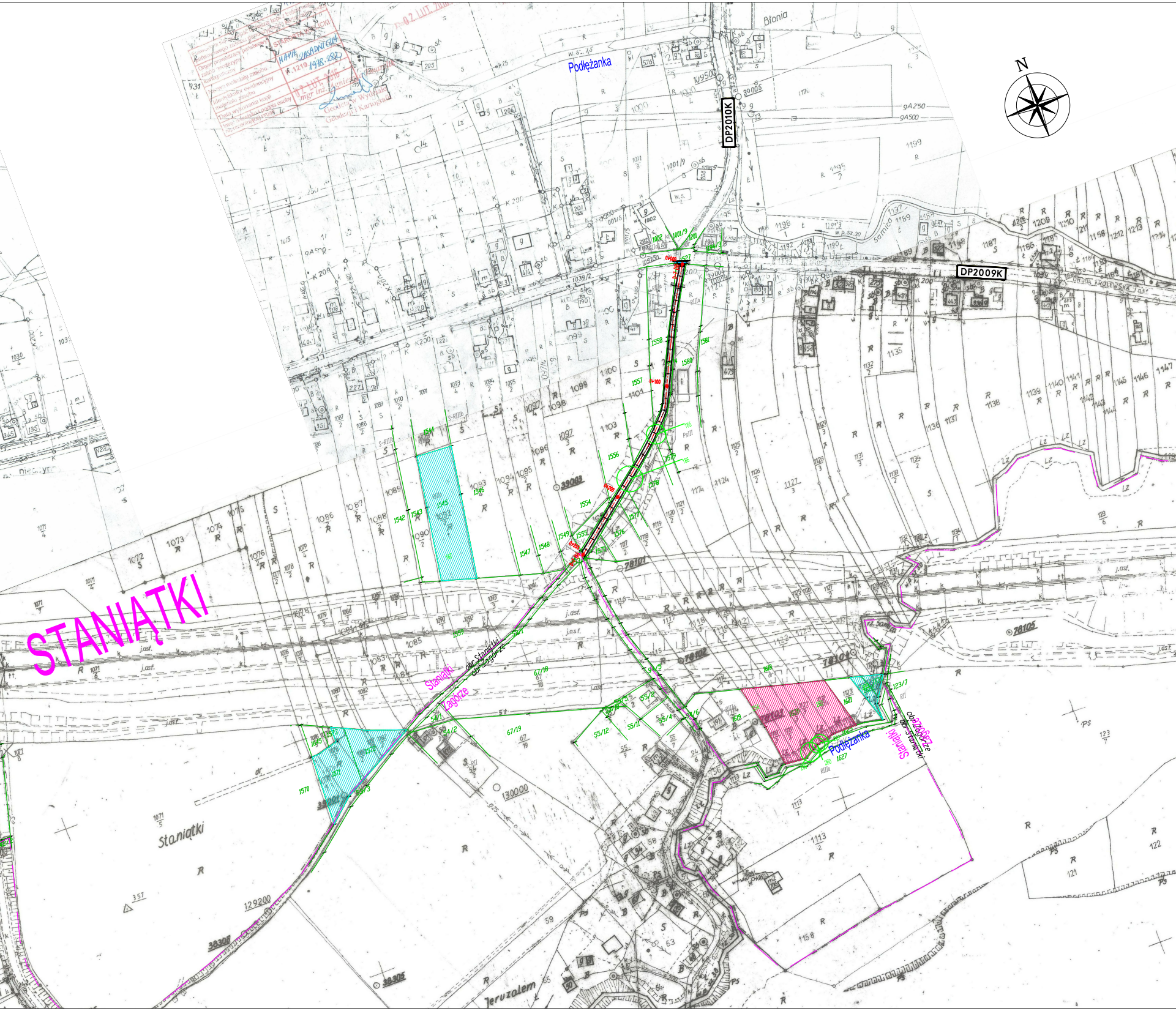
N
STANIĄTKI
Staniątki
Podłężanka
Błonia
DP2010K
DP2009K
Staniątki
Zagórze
obr. Staniątki
obr. Zagórze
Jeruzalem
j.asf.
STAROSTA WIELICKI
Organ prowadzący państwowy zasób geodezyjny i kartograficzny
Nazwa materiału zasobu
Identyfikator ewidencyjny materiału zasobu
Data wykonania kopii
Imię, nazwisko i podpis osoby reprezentującej organ
MAPA ZASADNICZA
K.1219.1978.282
02 LUT. 2016
mgr inż. Agnieszka
Geodeta w Wydziale Geodezji i Kartografii
02 LUT. 2016
0+000
0+100
0+200
0+300

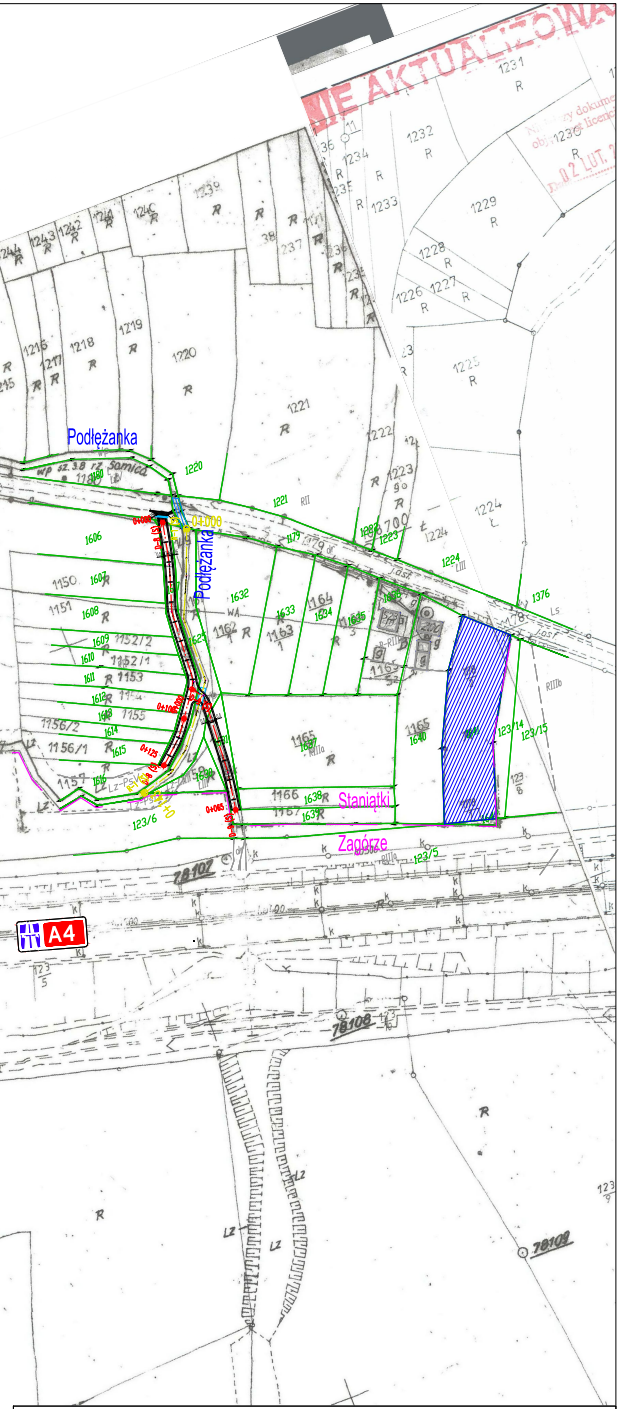
NIE AKTUALIZOWA
Podłężanka
Podłężanka
Staniątki
Zagórze
A4
78102
78108
78109
1220
1221
1222
1223
1224
1225
1229
1231
1232
1233
1234
1150
1151
1152/1
1153
1156/2
1156/1
1157
1163
1164
1165
1166
1376
123/6
123/5
123/14
123/15
1606
1632
1633
1634
1640
R
Lz
Ls

BIURO PROJEKTOWE:

VIA PROJEKT Marcin Bera
33-100 Tarnów, ul. Boya Żeleńskiego 4
tel. +48 883 777 198
email: biuro.viaprojekt@gmail.com

PRZEDSIĘWZIĘCIE:

WYKONANIE ZAGOSPODAROWANIA POSCALENIOWEGO W RAMACH PRZEDSIĘWZIĘCIA PN. SCALANIE GRUNTÓW
W OBR. ZAKRZÓW, ORB. ZAKRZOWIEC, OBR. PODŁĘŻE I OBR. STANIĄTKI, JEDN. EW. NIEPOŁOMICE.

STADIUM:
PFU

TYTUŁ RYSUNKU:

INWENTARYZACJA ZIELENI

NR RYS.
Z8

PROJEKTANT:
mgr Joanna Dębicka

SKALA:
1:2000

DATA:
06.2016